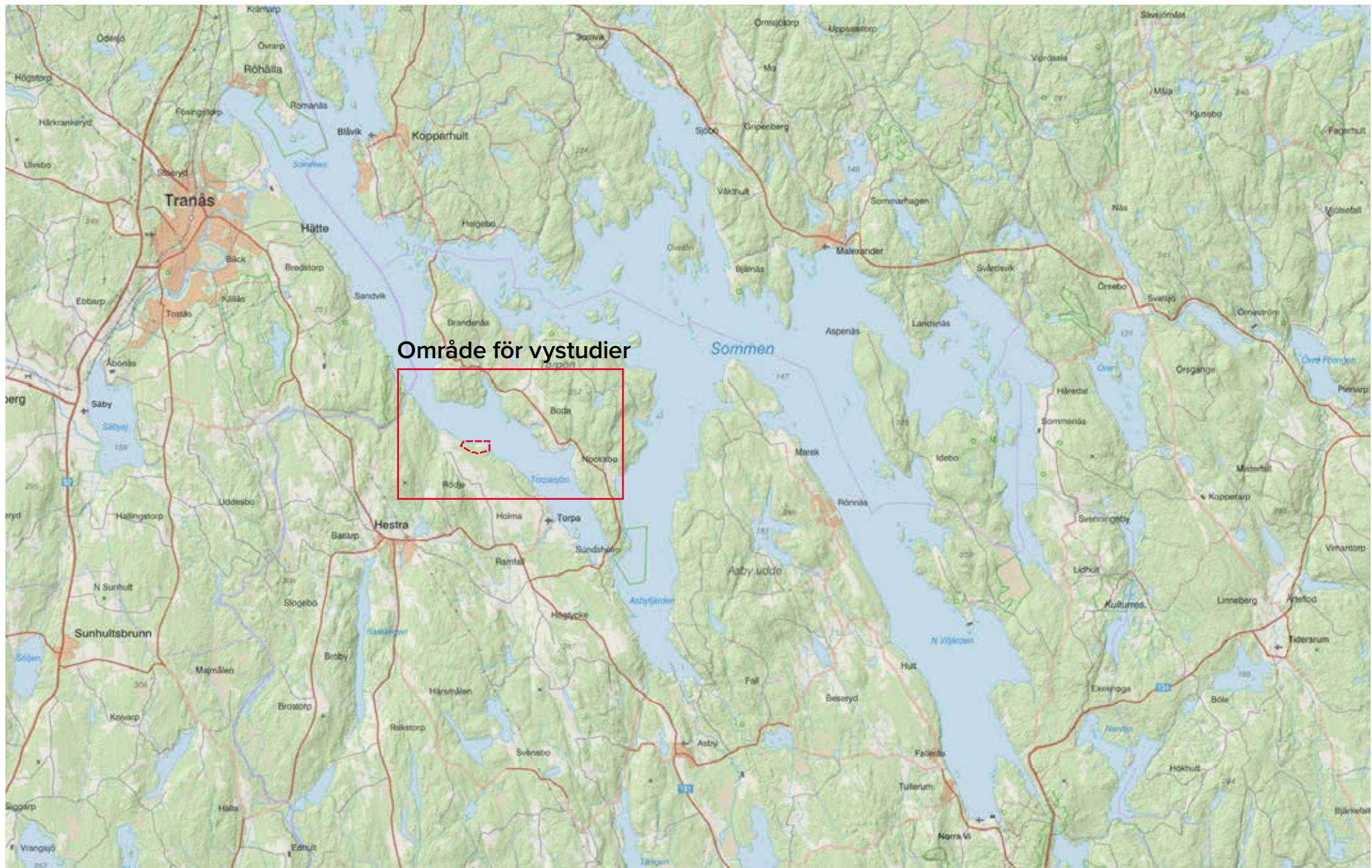




Vystudie Bianäset, Ydre kommun.

BEDÖMNINGUNDERLAG FÖR MILJÖBEDÖMNING AV PÅVERKAN, EFFEKTER OCH KONSEKVENSER FÖR LANDSKAPET.



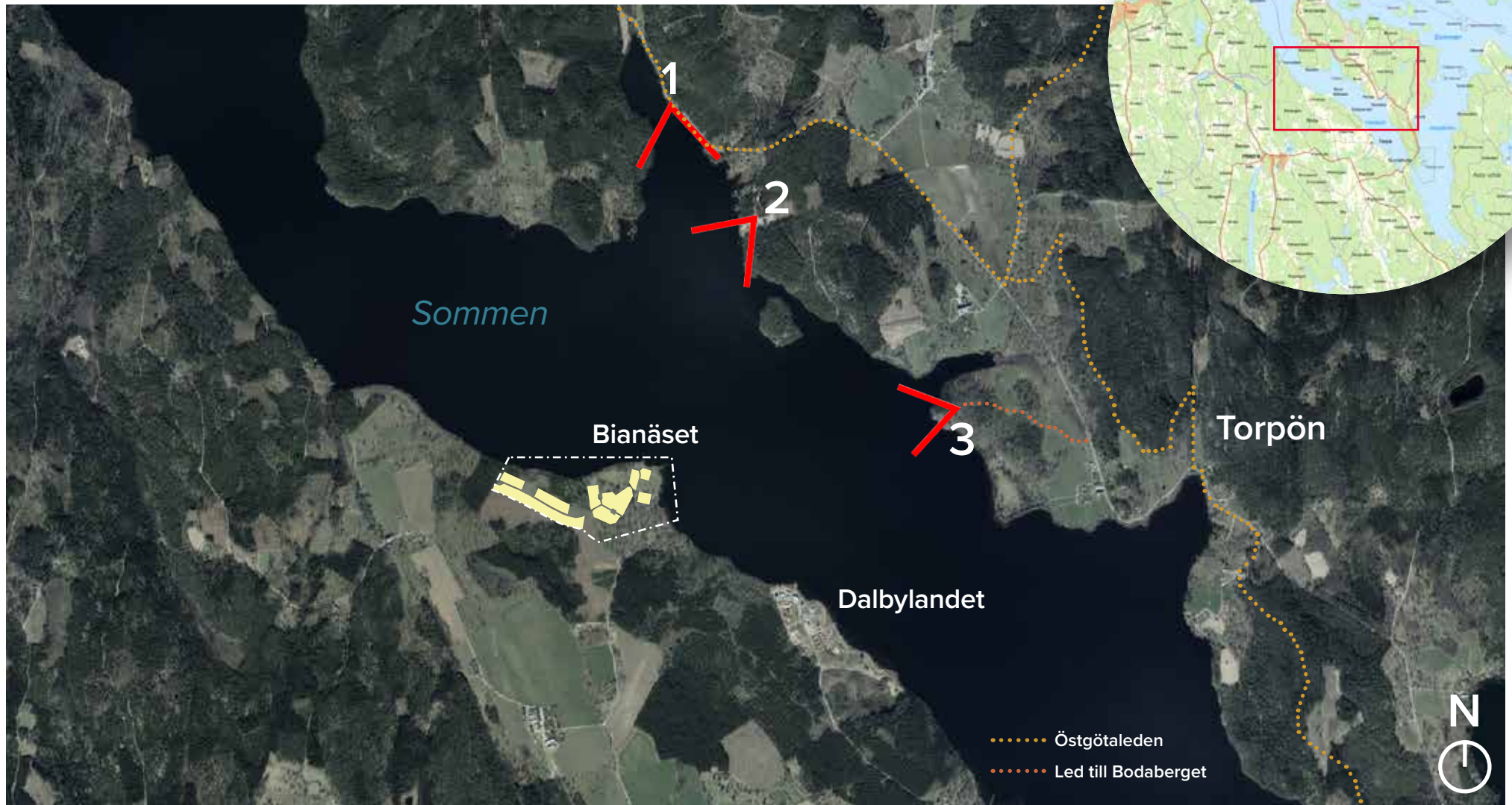
Område för vystudier



Vystudie Bianäset, Ydre kommun.

Landskapsvyer översikt.....	4
Landskapsvy 1.....	5
Landskapsvy 2.....	6
Landskapsvy 3.....	7

Bianäset
Landskapsvyer översikt



Bianäset
Landskapsvy 1



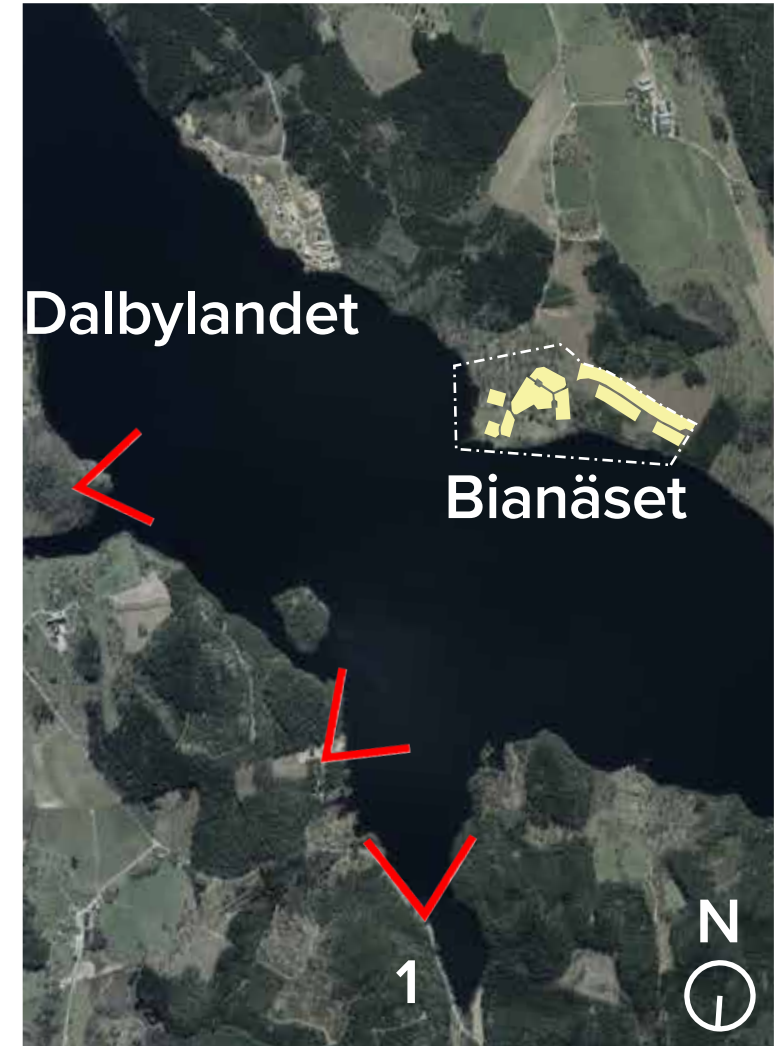
Före



Bebyggelse efter



Planområde efter



Plan - Utsiktspunkt


Bianäset Landskapsvy 2



Plan - Utsiktspunkt



Före



Bebyggelse efter



Planområde efter

Bianäset
Landskapsvy 3



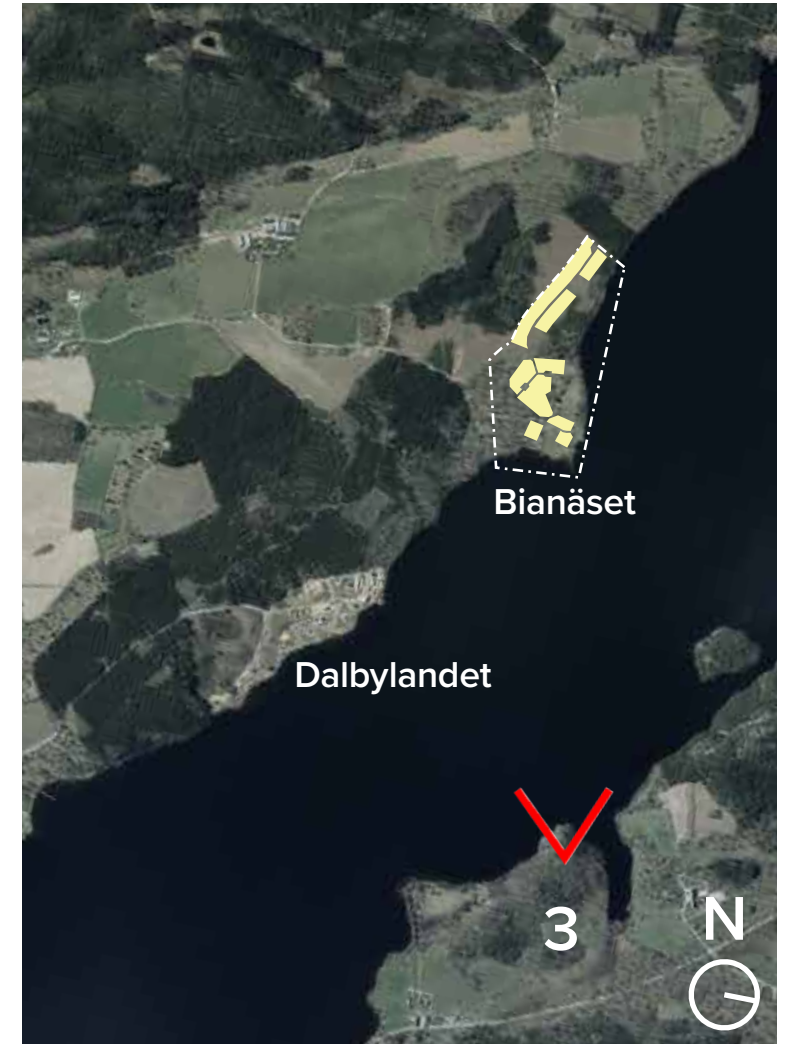
Före



Bebyggelse efter



Planområde efter



Plan - Utsiktspunkt

BESTÄLLARE**YDRE KOMMUN**

Kommunledningsförvaltningen

Samhällsbyggnad

Torget 4

573 74 Ydre

KONSULTGRUPP

Radar Arkitektur och Planering AB

Surbrunnsgatan 6, 411 19 Göteborg

031-10 98 90

kontoret@radar-arkplan.se

TEAM

Tobias Noborn, Uppdragsansvarig, planeringsarkitekt

Jonas Lööv, Landskapsarkitekt, illustrationer

OMSLAGSFOTO

Tobias Noborn

Dokumentversion 1.0